



# VediCittà

La vetrina della Città: web, web television e show-points per presentare, informare ed accogliere i visitatori



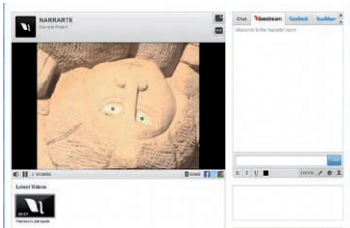
## Immagine coordinata

La creazione di un Manuale di Stile dell'immagine coordinata urbana consente di impostare in modo coerente ed efficace la comunicazione della Città: le soluzioni al servizio degli itinerari turistici, l'arredo urbano, l'editoria, la segnaletica tematica, le presenze istituzionali e promozionali sul web e sui diversi media



## Le vetrine: show points nei punti chiave della città

Le vetrine interattive sono realizzate su superfici di vetro o plexiglass sulle quali vengono applicate soluzioni touch-screen e una pellicola display che rendono possibile la proiezione di immagini e l'interazione tattile da parte dei visitatori. Le vetrine possono comunicare eventi sul territorio, itinerari e suggerimenti, potenziando efficacemente la comunicazione nei punti chiave del tessuto urbano



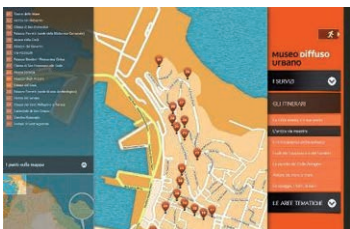
## La città e la sua TV

Mediante un apposito portale web viene realizzata una vera e propria emittente televisiva, sempre accessibile su Internet, che potrà programmare trasmissioni su palinsesti in streaming, ospitare un archivio di video disponibili su richiesta degli utenti (secondo il modello di YouTube) e definire canali tematici e specialistici, per diversi target di utenza



## Card integrata multiservizi

La card consente al visitatore di conoscere ed esplorare a condizioni vantaggiose un sistema turistico che integra siti archeologici, palazzi, musei, luoghi della tradizione e dell'enogastronomia. L'offerta della card può essere arricchita per consentire l'accesso ai mezzi pubblici e prevedere convenzioni con ristoranti ed alberghi per un numero variabile di giorni



## Portale VediCittà

Il sito web VediCittà arricchisce i contenuti del portale istituzionale del Comune, creando una efficace vetrina dei percorsi e delle narrazioni della Città. La storia locale, i luoghi da visitare, gli itinerari sono interconnessi tra loro e georeferenziati, permettendo così anche da casa una efficace pianificazione della visita e un primo incontro con le attrazioni della Città



I servizi e le forniture sotto descritti si integrano tra loro in un "pacchetto" coerente, pensato per avviare un percorso di innovazione culturale. Grazie all'esperienza maturata, e al patrimonio di risorse tecniche e metodologiche di cui dispone, SPACE è lieta di poter offrire l'intero pacchetto al prezzo speciale di 40.000 € (+ I.V.A.), inclusivo di installazione e configurazione delle soluzioni, e di una sessione di formazione on site



## Manuale di stile urbano

Studio e redazione del Manuale di Stile dell'immagine coordinata urbana, con elaborazione e declinazione grafica di logo, pay off, colori distintivi, e tecniche di composizione grafica per i prodotti editoriali a stampa (guide, brochure, cartoline, ...), la cartellonistica informativa e tematica, l'arredo urbano e tutte le soluzioni multimediali, a partire dal sito web della Città



## Vetrine interattive

Fornitura e installazione di 2 sistemi di vetrina interattiva, ciascuno composto da:

- n°1 pc desktop Pentium Dual Core – 1.6 Ghz, RAM 2GB, scheda grafica con 256 MB di Ram, hard disk da 160 GB, sistema operativo: Windows 7, connettività: Fast Ethernet e wifi 802.11 g
- n°1 videoproiettore con tecnologia di riproduzione DLP, luminosità: 2000 ANSI Lumens, contrasto 3500:1, sistema ottico focus ultracorto con specchi asferici F=3,5, f= 14,9 mm, LAN: W-LAN (IEEE 802.11b/g)
- n°1 pellicola interattiva con connessione USB, tecnologia capacitiva a proiezione, dimensioni: 40", velocità di risposta: 100ms.

Realizzazione di due applicazioni interattive multimediali per l'erogazione di informazioni attraverso le vetrine.

Software di controllo e programmazione OpenMuseum®, con funzionalità per l'accensione e lo spegnimento da remoto dei sistemi



## Web television per la promozione della Città

Realizzazione di un sistema di Web Television su protocollo IP integrato con il portale istituzionale del Comune, mediante piattaforma *Livestream*.

Realizzazione di 10 filmati di 90" in due versioni linguistiche (italiano ed inglese) dedicati alla presentazione delle maggiori attrattive turistico-culturali della Città.

Hosting del sistema WebTV per un anno, o servizio di installazione del portale WebTV presso l'infrastruttura di servizi telematici del Comune



## Card integrata multiservizi

Ideazione, progettazione grafica, impaginazione e stampa di 3 tipologie di card a colori, con produzione di 5.000 esemplari di ciascuna tipologia.

Analisi delle potenzialità e dei fabbisogni del sistema turistico locale, con elaborazione di un piano organizzativo dei servizi che indica le attività da convenzionare e le possibili modalità di coordinamento dei servizi stessi attraverso la card



## Portale VediCittà

Realizzazione di un portale Web coordinato con il portale istituzionale cittadino.

Elaborazione del piano redazionale, realizzazione della grafica web e dei fogli di stile, montaggio del sito mediante CMS Joomla.

Hosting del portale per un anno, o servizio di installazione del portale presso l'infrastruttura di servizi telematici del Comune



# VediCittà

La vetrina della Città: web, web television e show-points per presentare, informare ed accogliere i visitatori



**IL PIACERE DI VIAGGIARE A PIEDI**



**Itinerari**

- Stazione - Piazza dei Miracoli
- Sistema museale e Palazzi dei Lungarni
- Santa Maria ovest
- Santa Maria est
- San Francesco nord
- San Francesco sud
- San Martino
- San Antonio
- Area dei servizi - Centro storico
- Promenade Architecture

Tu sei qui   Infopoint   Parcheggio   Stazione ferroviaria   Aeroporto

Nato per iniziativa del Comune di Pisa e della Regione Toscana, **Pisa'n go** è un nuovo modo di fare turismo in città. 10 itinerari per scoprire camminando le bellezze di Pisa e del suo centro storico. Infopoint e totem multimediali forniranno a turisti e visitatori tutte le informazioni necessarie per godersi a pieno la città.

**Pisa'n go** è una nuova filosofia per lo sviluppo urbano sostenibile, è una guida turistica presente ed efficace, è un servizio di informazione utile e puntuale.

**Scegli un percorso e parti per il tuo itinerario di scoperta!**




Totem informativo - Comune di Pisa



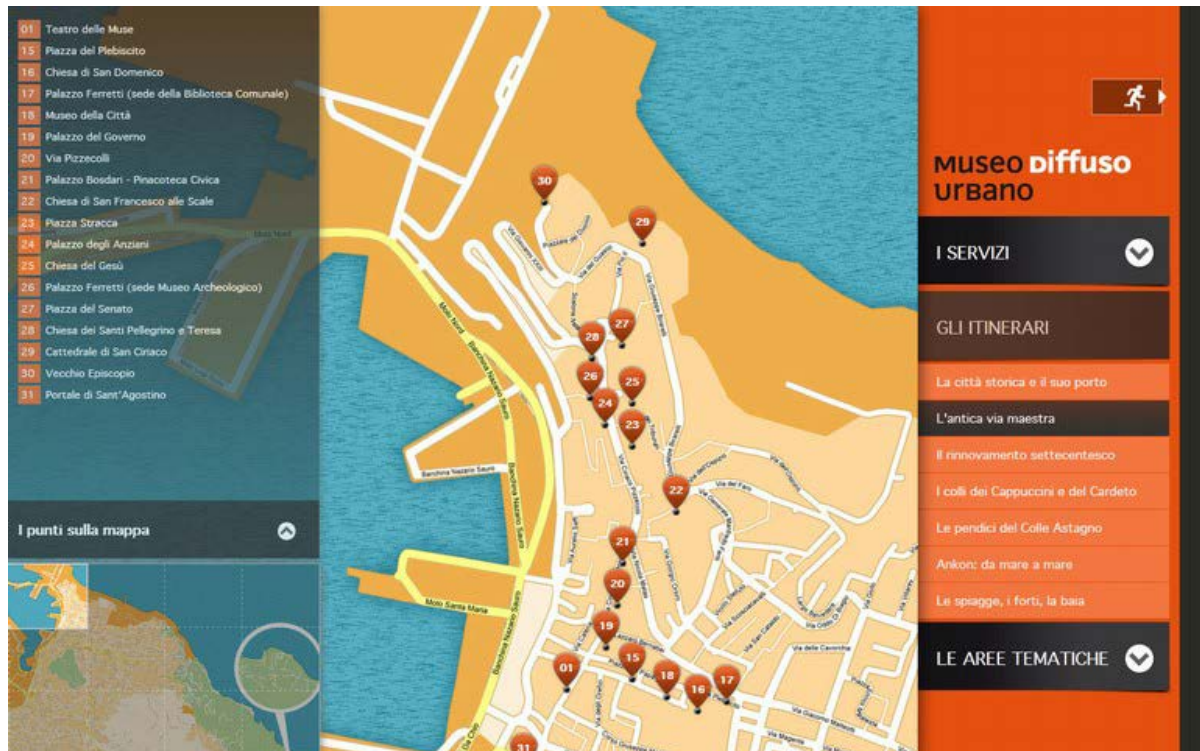
Applicazione Iphone per visita urbana Comune di Ancona





# VediCittà

La vetrina della Città: web, web television e show-points per presentare, informare ed accogliere i visitatori



Postazione informativa multimediale - Comune di Ancona



Targa itinerario urbano - Comune di Pisa